# Strategisch Project Demer –en Laakvallei

Demerdag, kasteel van Nieuwland, 28/10/2016

STRATEGISCH PROJECT
Ruimtelijk Structuurplan Vlaanderen

regionaal landschap
Noord-Hageland vzw

samen
grensverleggend
werken aan
natuur en landschap

# De Demervallei

*Structuurbepalend element in het Hageland*

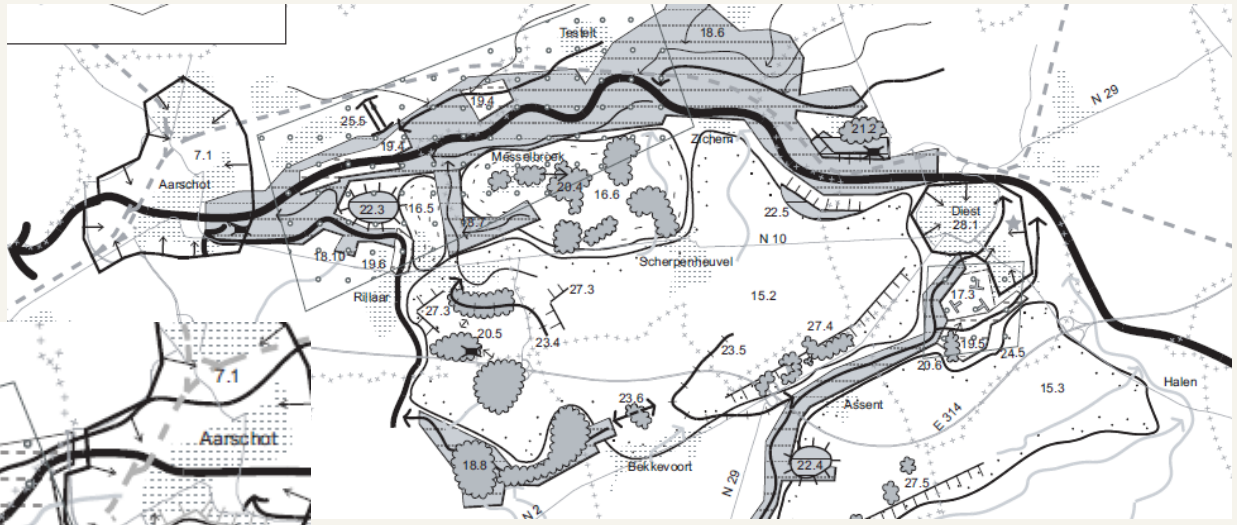


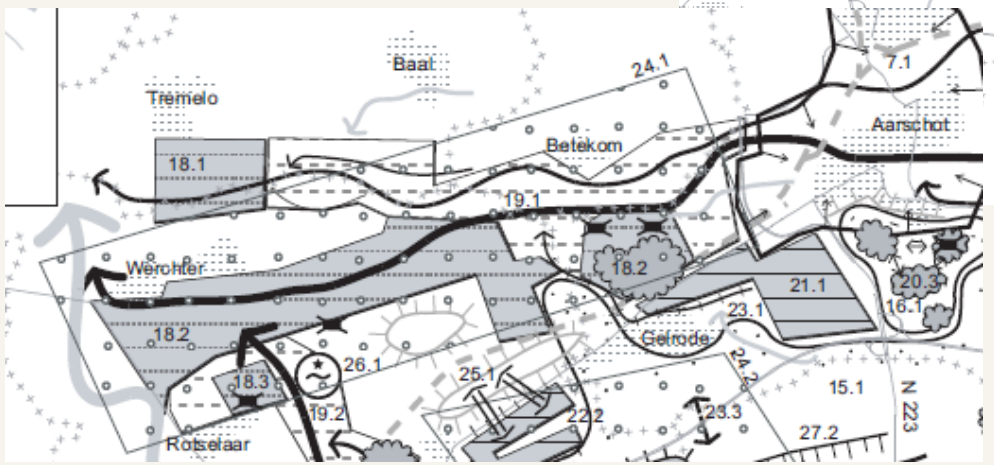


STRATEGISCH PROJECT
Ruimtelijk Structuurplan Vlaanderen

regionaal landschap
Noord-Hageland vzw

# De Demervallei

*Een veelheid aan thema's*

*En bijhorende Doelstellingen*

# De Demervallei

*Een veelheid aan actoren* → Samenwerking binnen strategisch project (start 2007)

→Nood aan voldoende afstemming

→Binnen gedragen organisatiestructuur

→Om te komen tot realisaties

→Creëren van win-wins

→Gedeelde verantwoordelijkheid en investering

→Opzetten van meest effectieve samenwerkingsverbanden

STRATEGISCH PROJECT
Ruimtelijk Structuurplan Vlaanderen

regionaal landschap
Noord-Hageland VZW

# De Demervallei

*Enkele mijlpalen*

→Organisatiestructuur voor samenwerking (strategisch project)

→ABC van de Demervallei (2008): Beschrijving identiteit van de vallei

→Demercharter 2009 (RLNH, gemeenten en provincie)

→Principiële beslissing 2011

- Uitbreiding naar de drie bestuursniveaus
- Thematische benadering via drie linten
- Integraal uitvoeringsprogramma




STRATEGISCH PROJECT
Ruimtelijk Structuurplan Vlaanderen

# De Demervallei

*Enkele kantelmomenten:*

→Uittekenen Demerfietspad

→Structuurvisie ANB-gebieden rond recreatieve ontsluiting en opportuniteiten

→Eerste concrete projecten krijgen vorm

→Samenwerkingsverbanden krijgen vorm

→Allen geënt op een gedragen, Sigmaproject Demervallei, in het kader van veiligheid en natuurlijkheid

# De Demervallei – Het plan naar realisatie

*Geïntegreerd karakter van het plan*

→Verwevenheid veiligheid - natuur

→Verwevenheid fietspad en Sigma doelstellingen

→Integratie van de Laakvallei

- Inzake gebiedsvisie
- Inzake herstel waterhuishouding

→Versterken belevingswaarde en bijgevolg de toeristisch recreatieve mogelijkheden

→Verweving natuur –en landbouwdoelstellingen

→Verwevenheid stedelijke gebieden – open ruimte

STRATEGISCH PROJECT
Ruimtelijk Structuurplan Vlaanderen

regionaal landschap
Noord-Hageland VZW

Met dank aan: Wouter Pattyn, Naturesk, foto Demervallei in Zichem; laureaten fotowedstrijd Demervallei

Joost Eens – joost.eens@rlnh.be – 016/61 92 27

Strategisch Project Demervallei

Regionaal Landschap Noord-Hageland vzw

Huize Hageland

Oudepastoriestraat 22, 3390 Tielt-Winge

Info@rlnh.be www.rlnh.be

STRATEGISCH PROJECT
Ruimtelijk Structuurplan Vlaanderen

regionaal landschap
Noord-Hageland vzw

samen
grensverleggend
werken aan
natuur en landschap