



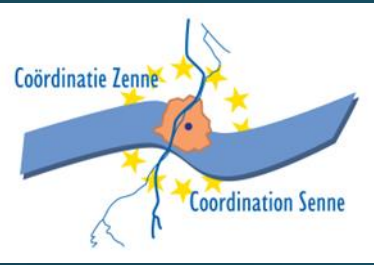
14 oktober 2022 Leve(n)de Woluwe

Terug naar de bron



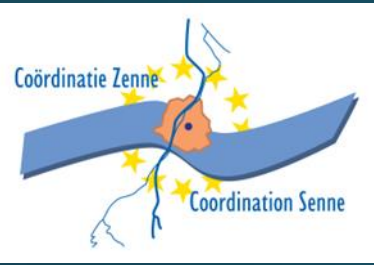
Hoe het allemaal begon...





Hoe het allemaal begon...





Hoe het allemaal begon...







Hoe het allemaal begon...

lang voor de fauna en
uisdieren die we daar in

... lakes, not even
(t, terrapins, etc.) into
the water nor on the
health of our streams
that inhabit them, and it
nearby.



10 WETJES IN CIPERS FACTS AND FIGURES

105 KM 


105 km de cours d'eau, dont 67% à ciel ouvert et **152 étangs**, dont 59 gérés par Bruxelles Environnement, et 10 viviers.

105 km waterlopen, waarvan 67% in open bedding, en **152 vijvers**, waarvan 59 beheerd door Leefmilieu Brussel, en 10 visvijvers.


105 km of watercourses, 67% of which are above ground, and **152 lakes**, amongst which 59 are managed by Brussels Environment, and 10 fishing ponds.

21 

21 sources
21 bronnen
21 springs

86 + 76 

86 fontaines d'ornement et 76 fontaines d'eau potable
86 sierfontein en 76 fontein met drinkwater
86 ornamental fountains and 76 drinking water fountains

39 

39 bassins d'orage pour un volume total de 320.000 m³ (environ 128 piscines).

39 wachtbekkens voor een totaal volume van 320.000 m³ (ongeveer 128 zwembaden).

39 stormwater basins, with a total volume of 320,000 m³ (approx. 128 swimming pools).

2 

2 stations d'épuration d'une capacité globale de 365.000 m³/jour pour épurer les eaux usées des 1,2 million de Bruxellois-es.

2 zuiveringsstations met een globale capaciteit van 365.000 m³/dag om het afvalwater van de 1,2 miljoen Brusselaars te zuiveren.

2 water treatment plants with a total capacity of 365,000 m³ day to treat the waste water produced by the Region's 1.2 million people.

96 L 

Une consommation de 96 Litres d'Eau potable par habitant

- Plus d'**
- Site su
 - Dépliar
 - Cartog
 - Autres
 - Outil d'
 - Récup
 - Waterb
- Bruxelles**
de l'énerg
des Brux
qualité de
- Meer i**
- Webpa
 - Folder
 - Overst
 - Andere
 - Tool vo
 - Hergeb
 - Waterb
 - Leefmilie
 - Het Bruss
 - Brusselaa
 - Raadplee
- More i**
- Websit
 - Leaflet
 - Flood h
 - Other c






Hoe het allemaal begon...





Hoe het allemaal begon...

Coördinatie Zenne Voor een integraal en interregionaal beheer van de waterlopen en de natte natuur in het Zennebekken.   [nederlands](#) [français](#)




Home Activiteiten Documentatie Coördinatie Zenne Contact

In de kijker

Vacature!

Coördinatie Zenne–Coordination Senne vzw/asbl zoekt een lesgever M/V/X.
[Meer info >](#)

Agenda



Actualiteit

Begeleide wandeling in de Molenbeekvallei in Jette




Zaterdag 15 oktober 2022 (14:00-16:00): wij nodigen u van harte uit voor de inaugurele begeleide wandeling van de nieuwe wandelgids.
[Meer weten >](#)

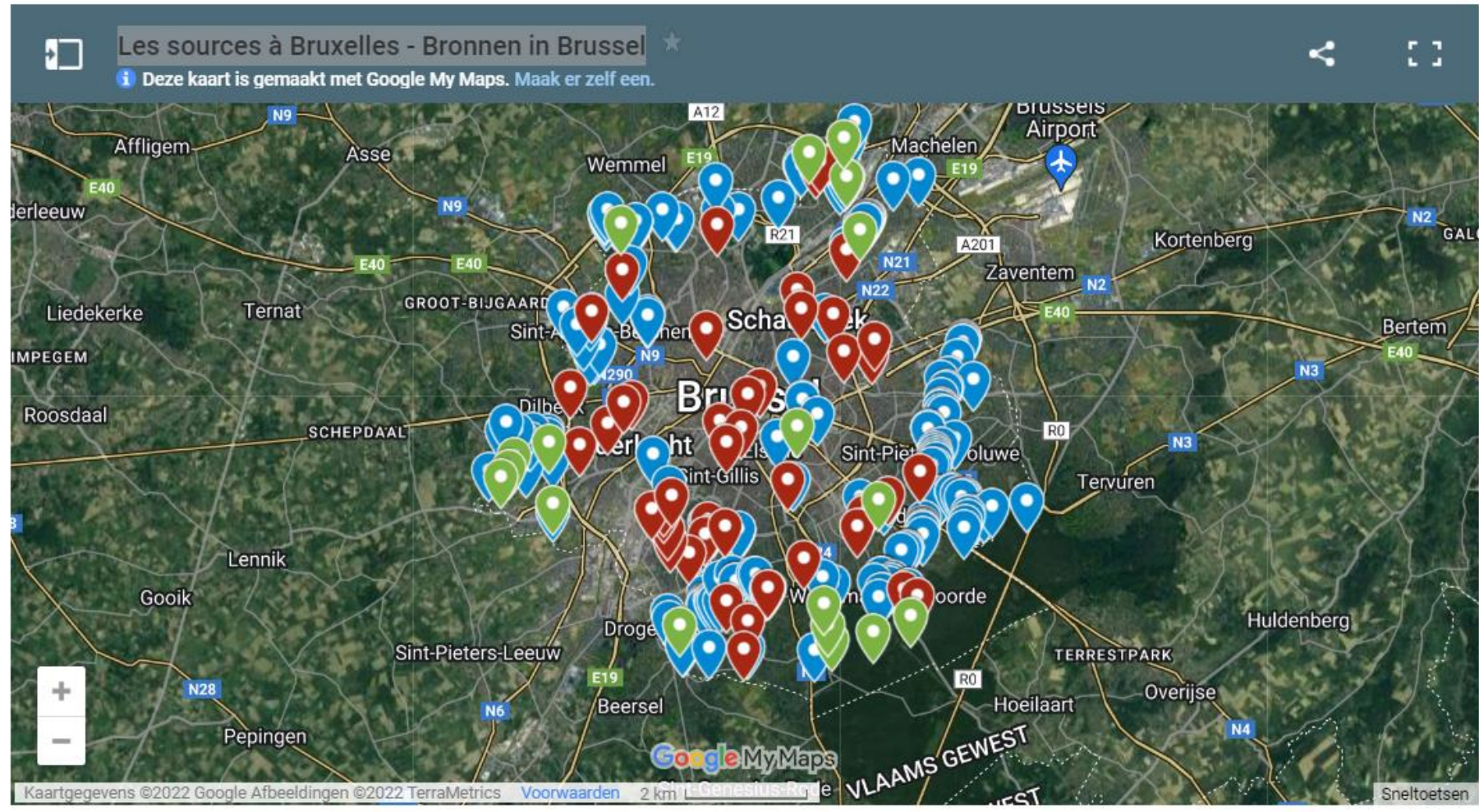
Wandelingen in het kader van de Dag van het Zoniënwoud

Zondag 16 oktober 2022: gegidste wandeling op zoek naar de bronnen van de **Woluwe in Bosvoorde** (10:30-12:30) en gegidste wandeling rond de **Roodkloosterbeek** en haar bronnen (enkel in FR, 14:00-16:00).
[Meer weten >](#)



Hoe het allemaal begon...

LEGENDE:  = bronnen |  = verdwenen bronnen |  = te identificeren bronnen





Hoe het allemaal begon...

1. ACTIVITEITEN 'TERUG NAAR DE BRON'

Sinds 2017 organiseert Coördinatie Zenne regelmatig uitstappen om op ontdekking te gaan naar Brusselse bronnen langheen verschillende waterlopen.

[Meer weten >>](#)

[↑ top](#)

2. INFORMATIE OVER BRUSSELSE BRONNEN

Brussel telt verschillende soorten bronnen. Ze liggen allemaal in de valleien van het Brussels gewest maar terwijl sommige midden in de natuur opborrelen, bevinden andere zich in een meer verstedelijkte omgeving, waar ze soms verborgen zijn achter een rooster of onder een metalen plaat. Sommige bronnen zijn beschermd en goed zichtbaar terwijl andere vergeten zijn of zelfs bedreigd worden. Als hun naam bewaard is gebleven, vertelt die ons ook een stukje geschiedenis over het 'kleine blauwe erfgoed' van Brussel.

- [Vallei van de Woluwe \(stroomafwaarts\) >>](#)
- [Vallei van de Roodkloosterbeek >>](#)
- [Vallei van de Woluwe \(stroomopwaarts\) >>](#)
- [Vallei van de Kerkebeek >>](#)
- [Vallei van de Maalbeek >>](#)
- [Vallei van de Ukkelbeek >>](#)
- [Vallei van de Geleytsbeek >>](#)
- [Vallei van de Linkebeek >>](#)
- [Vallei van de Elsbeek >>](#)
- [Vallei van de Vogelzangbeek >>](#)
- [Vallei van de Neerpedebeek >>](#)
- [Vallei van de Maalbeek \(Sint-Jans-Molenbeek\) >>](#)
- [Vallei van de Molenbeek >>](#)
- [Valleien in Neder-Over-Heembeek >>](#)
- [Vallei van de Hollebeek/Leibeek >>](#)

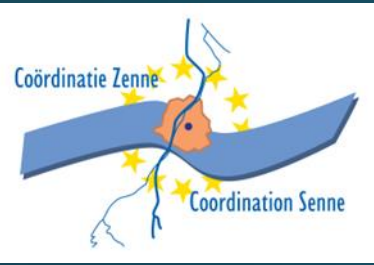
- [Verdwenen bronnen >>](#)



Hoe het allemaal begon...

Het resultaat van jarenlang detectivewerk vind u op

www.coördinatiezenne.be/nl/documentatie/dossiers/bronnen.php



Verloren kennis





Verloren kennis



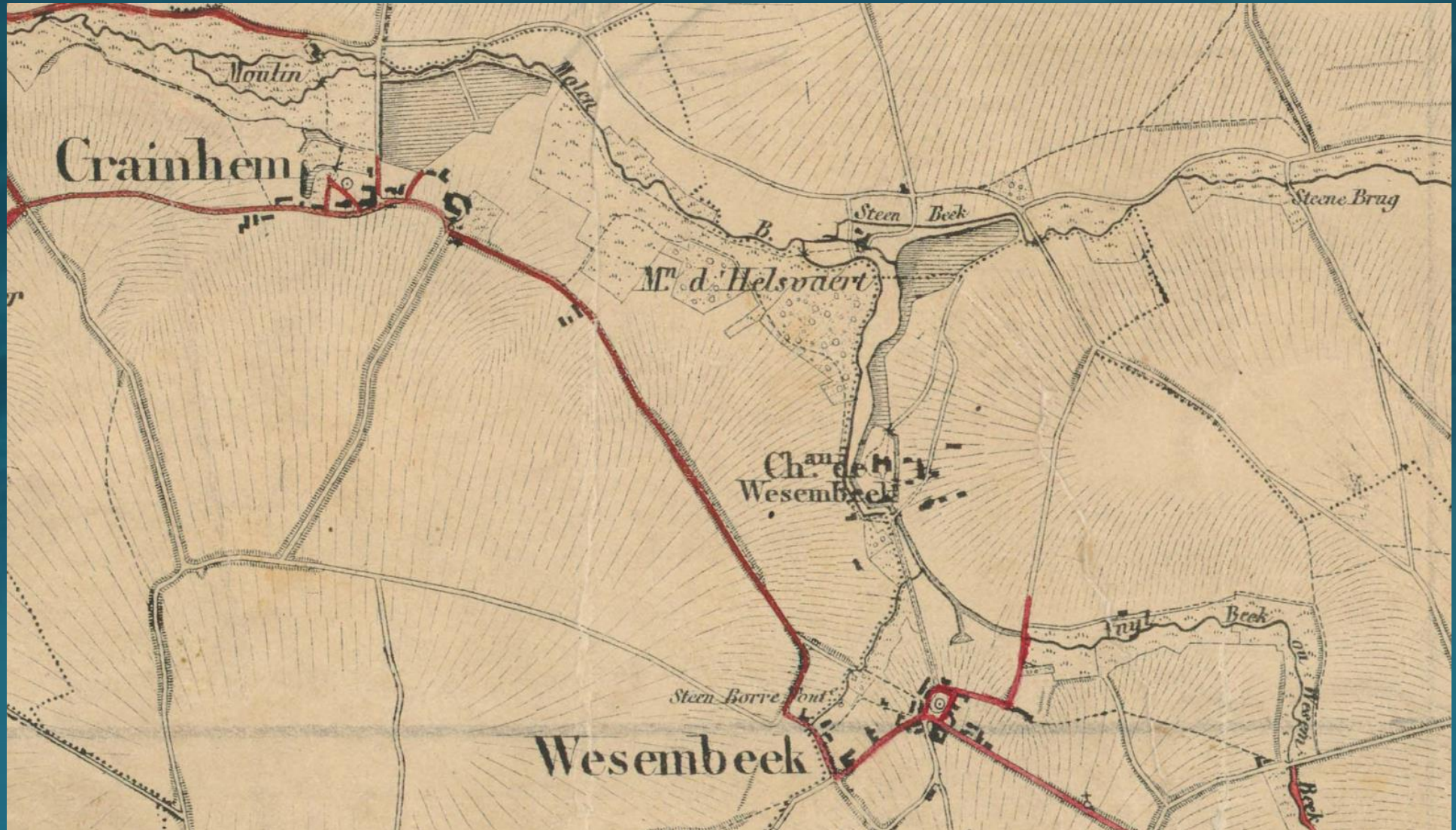


Verloren kennis





Verloren kennis



Bronnen krijgen (vooralsnog) niet de aandacht die ze verdienen...



- Niet in het Vlaams Waterwetboek
- Niet in de Brusselse kaderordonnantie
- Niet in de Waalse Code de l'Eau

- Ook niet in "Weerbaar Waterland"
- Noch in "Hoe Vlaanderen een buffer kan opwerpen tegen de volgende waterbom"



Waarom zijn bronnen zo belangrijk?

Bronnen zijn belangrijk in de huidige waterproblematiek:

- 1° te veel (overstromingen: fluviaal, pluviaal)
- 2° te weinig (droogte)
- 3° te vuil (overstorten)



Waarom zijn bronnen zo belangrijk?

©Bronnenproject gemeente Vorst
en Ecotechnic





Waarom zijn bronnen zo belangrijk?





Toekomst

- Juridisch statuut
- Meer en meer mensen
- Inventaris
- Op de agenda
- Zo breed mogelijk draagvlak
- Grenzen overschrijden
- Koppelkansen
- Gebiedscoalities
- Projectoproepen
- Vademecum



Besluit:

1° Een duidelijker juridisch statuut en bescherming



Besluit:

- 1° Een duidelijker juridisch statuut en bescherming
- 2° Opsporen en inventariseren



Besluit:

- 1° Een duidelijker juridisch statuut en bescherming
- 2° Opsporen en inventariseren
- 3° Afkoppelen en de natuurlijke watercyclus herstellen



Besluit:

- 1° Een duidelijker juridisch statuut en bescherming
- 2° Opsporen en inventariseren
- 3° Afkoppelen en de natuurlijke watercyclus herstellen
- 4° Creëren van een zo breed mogelijk draagvlak



Besluit:

- 1° Een duidelijker juridisch statuut en bescherming
- 2° Opsporen en inventariseren
- 3° Afkoppelen en de natuurlijke watercyclus herstellen
- 4° Creëren van een zo breed mogelijk draagvlak
- 5° ACTIE!