Integraal Waterbeleid
Samen werken aan water

Het openbaar onderzoek praktisch

Infomoment

Stroomgebiedbeheerplannen 2022-2027

Inhoud

- **juridisch kader**
- **terinzagelegging**
  - voor, tijdens en na openbaar onderzoek
- **ontwerp stroomgebiedbeheerplannen**
  - plandelen en geoloketten
- **inspraak**
  - zoeken en reageren

Integraal Waterbeleid
Samen werken aan water

Juridisch kader

decreet Integraal Waterbeleid

tijdens openbaar onderzoek

- CIW maakt terinzagelegging bekend
- openbaar onderzoek start minstens een jaar voor begin planperiode
- ontwerpplannen minstens zes maanden ter inzage bij betrokken gemeenten
- opmerkingen schriftelijk indienen bij colleges van burgemeester en schepenen of rechtstreeks en bij voorkeur digitaal bij CIW
- parallelle adviesvraag aan Minaraad, SERV en SALV
- ook bekkenbesturen en bekkenraden hebben adviesbevoegdheid

(art. 1.6.2.5)

Juridisch kader

decreet Integraal Waterbeleid

na openbaar onderzoek

- gemeenten maken ontvangen opmerkingen over aan CIW
- CIW bundelt, coördineert en onderzoekt opmerkingen en adviezen, in samenwerking met bekkenbesturen
- CIW legt aangepaste, definitieve ontwerpplannen voor aan Vlaamse Regering

(art. 1.6.2.5)

Terinzagelegging

- inzage van **15/09/2020 t.e.m. 14/03/2021**
- keuze voor **digitale terinzagelegging & inspraak** via www.volvanwater.be

Terinzagelegging

voor openbaar onderzoek

bekendmaking via:

- persbericht
- website volvanwater.be, communicatiekanalen CIW & partners, …
- gemeentelijke websites en infobladen, …
- digitale beknopte wegwijzer, advertentie, redactionele tekst
- …

openbaar onderzoek over de waterbeheerplanning in Vlaanderen

Onderzoek stroomgebiedbeheerplannen Schelde en Maas 2022-2027

Op 15 september is het openbaar onderzoek van de stroomgebiedbeheerplannen voor Schelde en Maas gestart. Tot 14 maart 2021 kan iedereen de ontwerpplannen bekijken en becommentariëren.

Stroomgebiedbeheerplannen voor Schelde en Maas 2022-2027 in openbaar onderzoek

COÖRDINATIECOMMISSIE INTEGRAAL WATERBELEID

Terinzagelegging

tijdens openbaar onderzoek

infomomenten voor betrokken administraties, stakeholders, leden bekkenstructuren, gemeenten en rioolbeheerders, ….

- **12/11** infomoment vr strategische adviesraden
- **14/01** algemeen infomoment SGBP
- **22-29/01** provinciale infomomenten
- **doorheen OO** specifieke workshops: ZP & GUP's, sedimentbeheerconcept, co-creatietraject waterschaarste & droogte, …

Terinzagelegging

tijdens openbaar onderzoek

advisering door strategische adviesraden, bekkenbesturen en bekkenraden

- bekkenraad brengt advies uit over het bekkenspecifieke deel
- bekkenbestuur brengt advies uit andere plandelen dan bekkenspecifieke deel (Vlaams deel, ZP & GUP's, …)

mogelijkheid tot indienen **schriftelijke opmerkingen** via digitaal inspraakformulier of bij CBS

Terinzagelegging

na openbaar onderzoek

- opmaak van **overwegingsdocumenten**
  - bundelen per planonderdeel alle adviezen en bezwaren en geven aan welke aanpassingen moeten gebeuren om tegemoet te komen aan uitgebrachte adviezen en bezwaren
- bekkenbestuur keurt def. ontwerp **bekkenspecifieke deel** goed, dat geïntegreerd wordt in stroomgebiedbeheerplan (mei ’21)
- CIW zorgt voor afstemming, keurt def. ontwerpplannen goed en maakt deze over aan Vlaamse Regering (juni-sept. ’21)

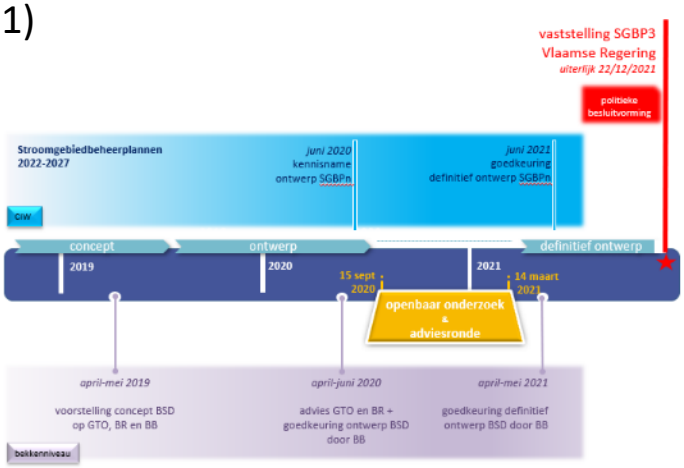

Integraal Waterbeleid
Samen werken aan water

Ontwerp stroomgebiedbeheerplannen

- rechtstreeks https://sgbp.integraalwaterbeleid.be

VLAANDEREN | integraalwaterbeleid.be

Coördinatiecommissie Integraal Waterbeleid

Inloggen

alleen binnen huidige sectie

Website doorzoeken | Zoeken

Home | Beheerplan Vlaams deel | Bekkenspecifieke delen | Grondwatersysteem | Zonerings- en uitvoeringsplannen | Maatregelenprogramma

Home

Snel naar

- Geoloket
- Achtergronddocumenten
- Afbakening overstromingsgebieden

geoloketten/achtergrond-info (methodieken e.d. /afbakening OGn (motivatie, kadasterplannen e.d.)

Stroomgebiedbeheerplannen 2022-2027

Vlaanderen maakt **stroomgebiedbeheerplannen** op voor de Vlaamse delen van de internationale stroomgebieddistricten van de **Schelde** en van de **Maas**.

De stroomgebiedbeheerplannen geven uitvoering aan de **Europese kaderrichtlijn Water** en aan de **Overstromingsrichtlijn**. Beide richtlijnen werden in Vlaamse wetgeving omgezet via het decreet Integraal Waterbeleid.

De Vlaamse Regering stelde in 2010 de eerste en in 2015 de tweede stroomgebiedbeheerplannen vast.

De **ontwerp stroomgebiedbeheerplannen** voor de volgende planperiode, 2022 tot 2027, liggen momenteel ter inzage, van 15 september 2020 tot 14 maart 2021.

De **stroomgebiedbeheerplannen 2022-2027**, met **geïntegreerd** het **overstromingsrisicobeheerplan** en het **waterschaarste-** en **droogterisicobeheerplan**, bestaan uit een **aantal planonderdelen**.

Via onderstaande figuur kan u de plandelen raadplegen.

5 plandelen

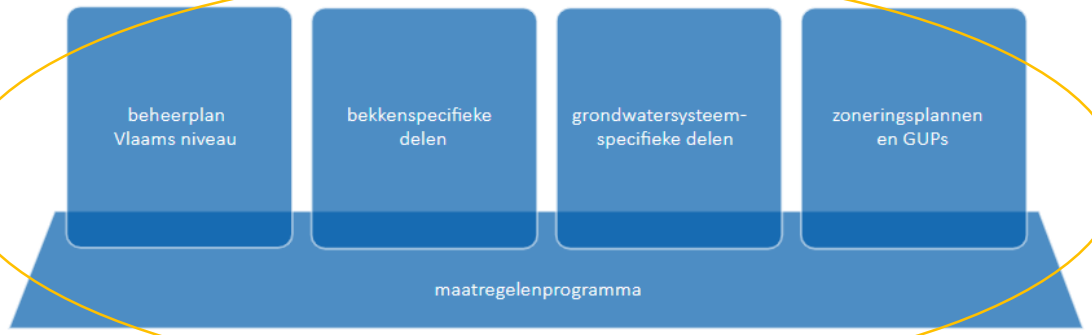

samenvatting

De **niet-technische samenvatting** geeft een mooi overzicht van de grote lijnen van de stroomgebiedbeheerplannen.

De niet-technische samenvatting is ook in het Frans en het Engels beschikbaar.

- *"Le résumé non technique des plans de gestion des districts hydrographiques de l'Escaut et de la Meuse 2022-2027"*
- *"The non-technical summary of the River Basin Management Plan Scheldt and Meuse 2022-2027"*

Integraa
Samen werk

Ontwerp stroomgebiedbeheerplannen

5 plandelen

- beheerplan Vlaams niveau
- bekkenspecifieke delen → (zie volgende dia's)
- grondwatersysteem-specifieke delen
- zoneringsplannen en GUPs

maatregelenprogramma

6 hoofdstukken + kaartenatlas *(pdf's)*

6 grondwater-systemen *(pdf's)*

4 hoofdstukken *(pdf's)*

per gemeente *(geoloket)*

Integraal Waterb
Samen werken aan wate

Ontwerp stroomgebiedbeheerplannen

bekkenspecifieke delen

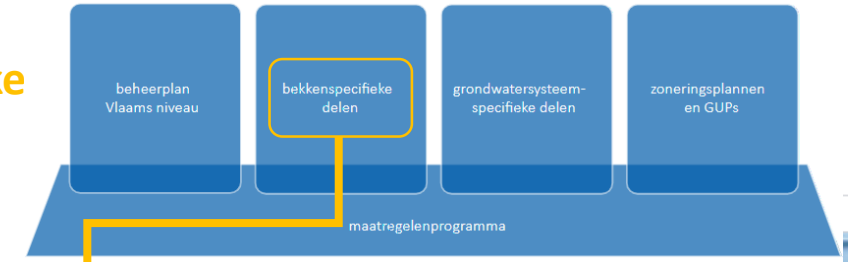

11 bekkens
(webpagina's)

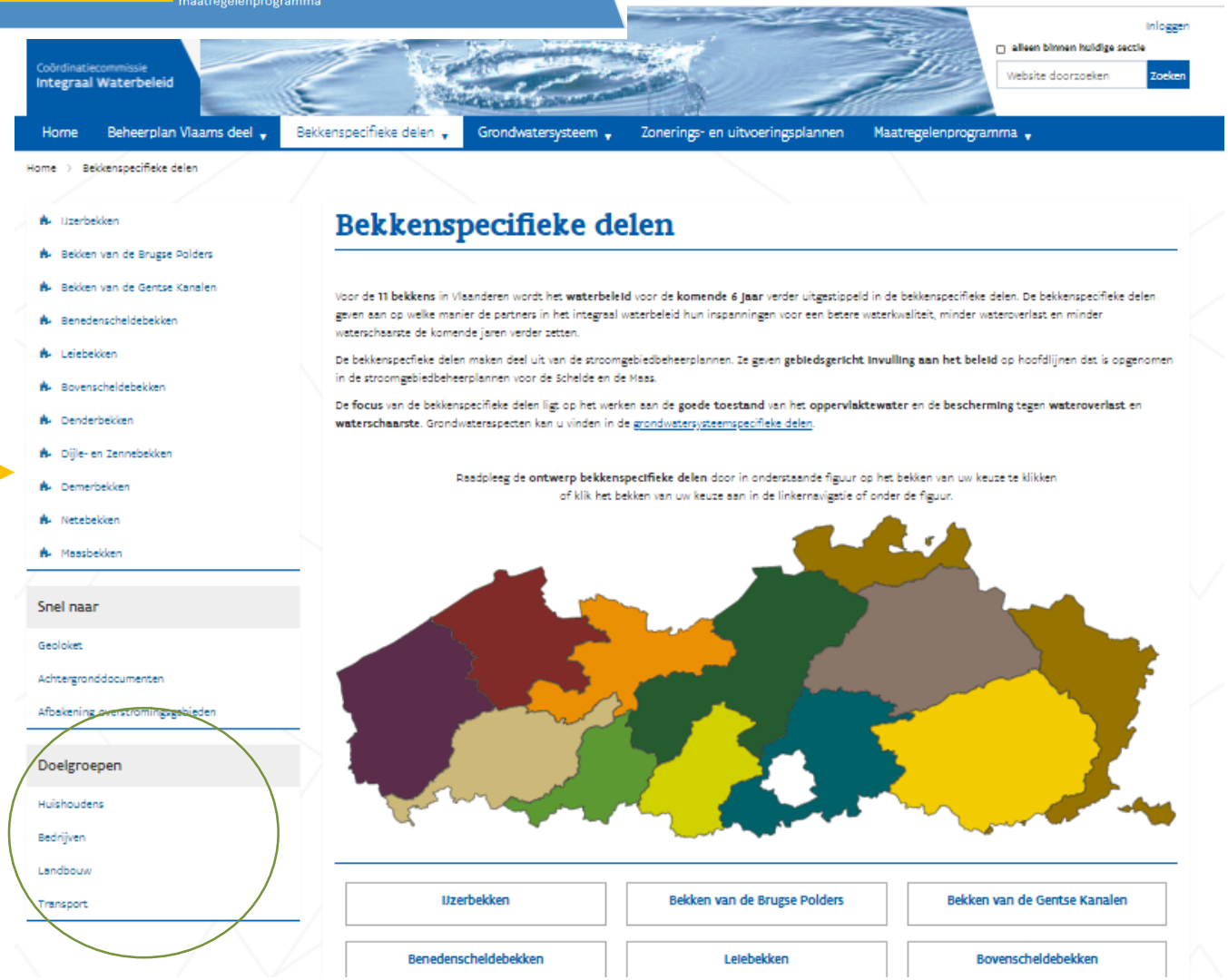

op bekkenniveau: extra mogelijkheid om gericht info per doelgroep te bekijken

Integraal Waterbeleid
Samen werken aan water

Ontwerp stroomgebiedbeheerplannen

bekkenspecifieke delen

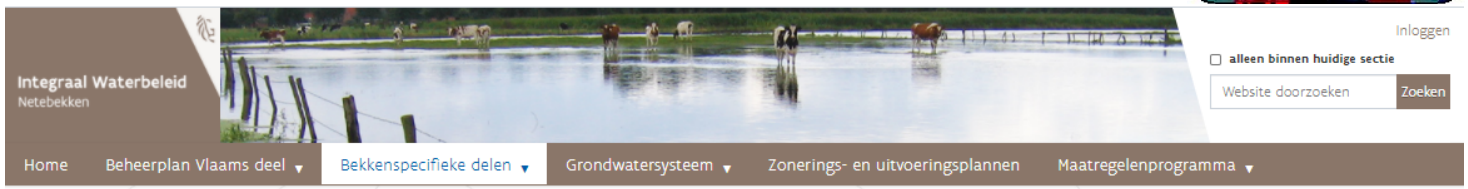

Home › Bekkenspecifieke delen › Netebekken

- IJzerbekken
- Bekken van de Brugse Polders
- Bekken van de Gentse Kanalen
- Benedenscheldebekken
- Leiebekken
- Bovenscheldebekken
- Denderbekken
- Dijle- en Zennebekken
- Demerbekken
- Netebekken
  - Kennismaking
  - Wie is wie
  - Drukken
  - Toestand
  - Visie en acties

Achtergronddocumenten

Afbakening overstromingsgebieden

Netebekken



Het **bekkenspecifieke deel voor het Netebekken** maakt deel uit van de stroomgebiedbeheerplannen Schelde en Maas voor de periode 2022-2027.

Het bekkenspecifieke deel bestaat uit **5 hoofdstukken** die u apart kan bekijken door het hoofdstuk van uw keuze aan te klikken in de linkernavigatie of via onderstaande vakken.

Algemene informatie over de inhoud en het planproces van de bekkenspecifieke delen en over de brongegevens kan u hier raadplegen:

inhoud bekkenspecifieke delen en planproces bekkenspecifieke delen

brongegevens bekkenspecifieke delen

Kennismaking | Wie is wie | Drukken

Toestand | Visie en acties

per bekken

5 hoofdstukken

Ontwerp stroomgebiedbeheerplannen

bekkenspecifieke delen

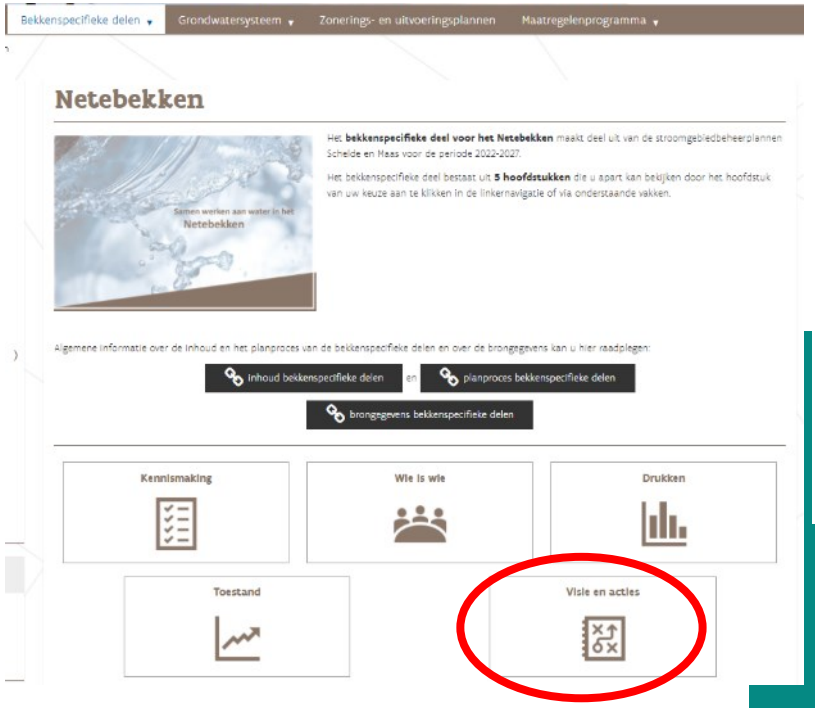

hoofstuk visie & acties

=

kern

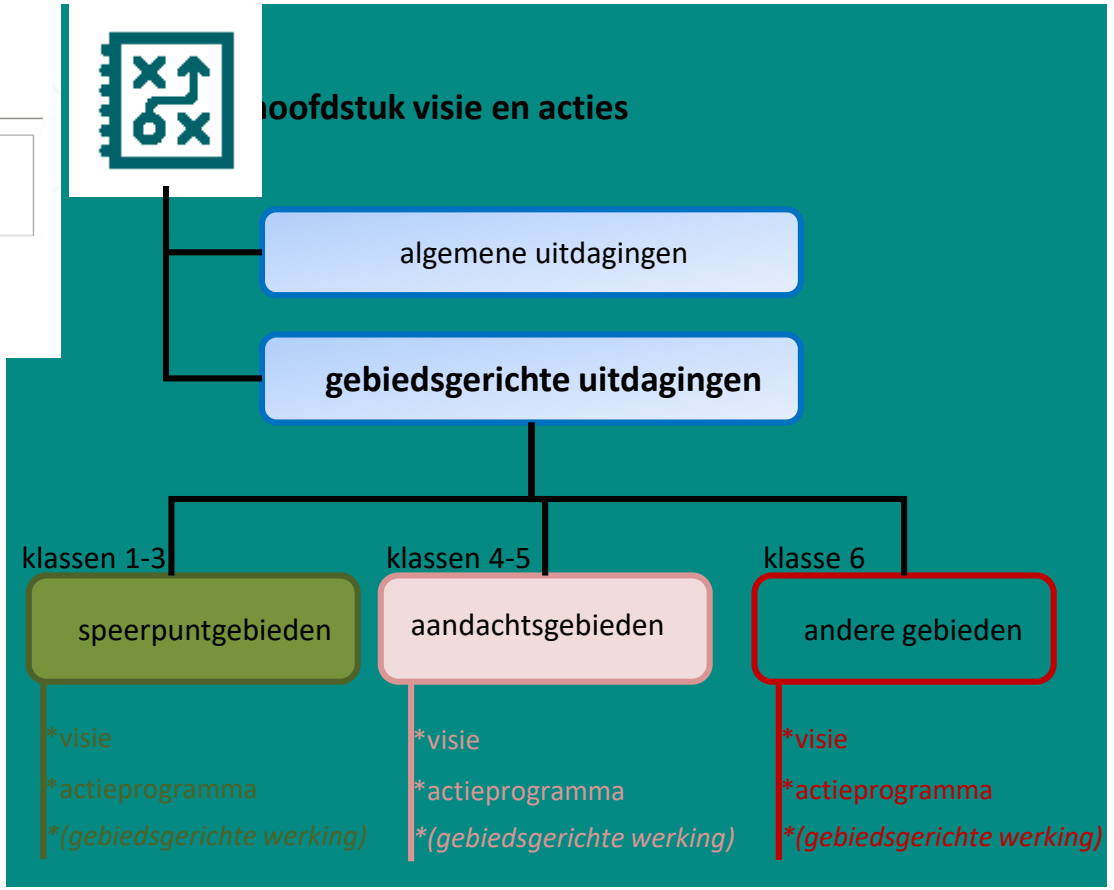

Integraal Waterbeleid
Samen werken aan water

Ontwerp stroomgebiedbeheerplannen

bekkenspecifieke delen

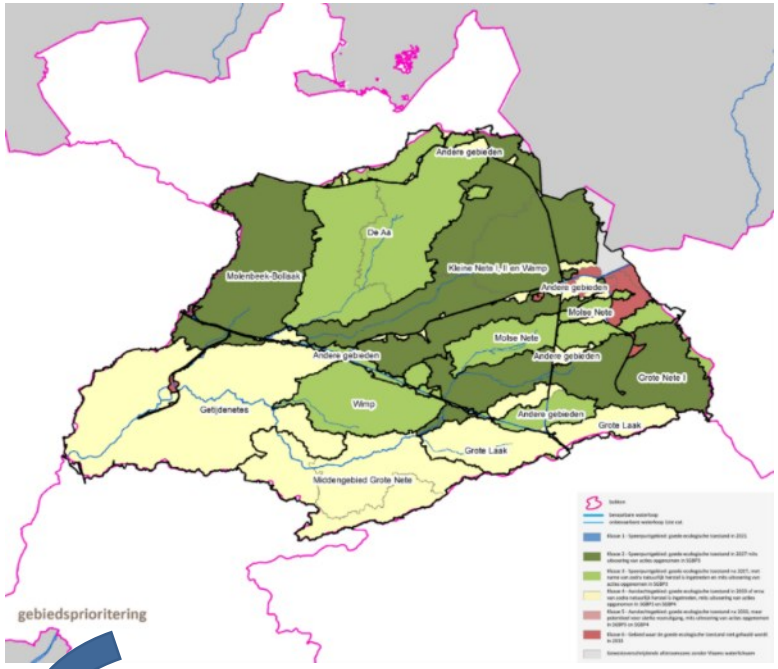

speerpuntgebieden

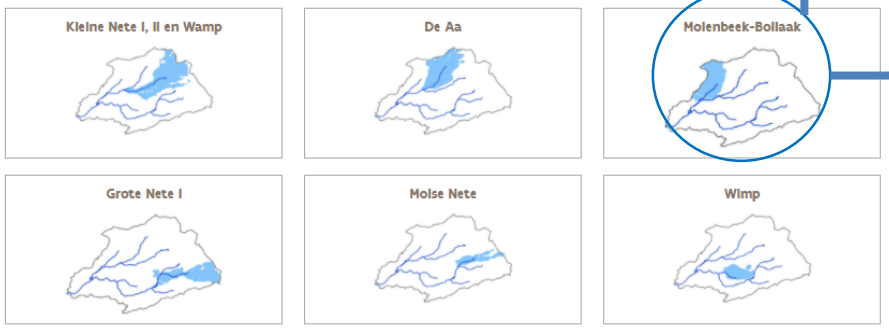

visie

De visie voor het gebied onder het Albertkanaal, waar de valleien van Bollaak en Kleine Nete min of meer samenvallen, werd uitgewerkt binnen het strategisch project Veerkracht in de vallei van de Kleine Nete (2018-2021) en steunt op drie pijlers:

- (1) ruimte voor water: Het gebied heeft potentie om maar liefst 500.000 m³ extra water te bergen. Door structuurherstel van het afwaartse traject kan de Molenbeek-Bollaak de goede ecologische toestand bereiken, zoals vooropgesteld vanuit de Europese Kaderrichtlijn Water.
- (2) ruimte voor natuur: Binnen het habitatrichtlijngebied Vallei van de Kleine Nete met brongebieden, moerassen en hei realiseren we heel wat extra habitats en leefgebied voor soorten. Een duidelijke definitie en verweving van functies op het terrein zal ook de belevingswaarde sterk doen toenemen. We streven naar een landschap met een slingerende rivier, bloemrijke graslanden en ruigten, venige moerassen en uitgestrekte broekbossen.
- (3) ruimte voor recreatie: Het gebied is vandaag al een hotspot voor recreatie. We streven naar recreatie op maat van de omgeving. Recreanten worden ontvangen in de toekomstige onthaalpoorten aan de Emblem-brug en Molternetebrug. Inwoners kunnen genieten van prachtige natuur in hun onmiddellijke omgeving.

De doelstellingen voor het stroomopwaartse deel sluiten hier sterk bij aan:

- (1) verder inzetten op een sterke kwaliteitsverbetering van de structuurkenmerken, o.a. via een gericht beheer, het wegwerken van vismigratieknelpunten, creatie van bijkomend paai- en opgroeihabitat voor kleine modderkruiper, rivierdonderpad en beekprik, en herstel van de natuurlijke overstromingsdynamiek. De provincie Antwerpen focust hierbij op de Delfte Beek, de Molenbeek opwaarts de vijvers van Krabbels en de Tappelbeek.
- (2) Finaliseren van de geplande saneringsprojecten (o.a. persleiding pompstation DAesten, opheffen van de RWZI Viersel en aansluiten van de vuilvracht op de RWZI Lier,...) en aanpakken van resterende knelpunten (o.a. overstort Sint-Laurentius op Lopende beek, lozingen opwaarts Zoerselbos).

De **bever** is ondertussen een tiental jaar actief in het gebied. Via pelbuizen wordt het effect van de bever en vooral zijn constructies op de grondwaterstanden op de voet opgevolgd. In de toekomst wordt er gestreefd naar het behoud van deze beschermde soort in het gebied. Wanneer er een te grote impact op de waterhuishouding wordt vastgesteld, wordt er gezocht naar mitigerende maatregelen.

actieprogramma

Het actieprogramma voor de Molenbeek-Bollaak omvat volgende gebiedsspecifieke acties:

nr	titel	initiatiefnemer(s)
4A.E.0347	Hermeanderen van de Molenbeek-Bollaak tussen de Molternetebrug en Emblembrug (ISB7 Zoniekkleiplasteenbeemdenl en herstel natuurlijke waterbergingscapaciteit langs de waterloop met afwaarts mondling Tappelbeek (ISB7 Kartelsbladbeemd)	Vlaamse overheid : Vlaamse Milieumaatschappij (VMM)
4A.C.0008	Uitvoeren ecohydrologisch onderzoek ter bescherming van de infiltratiegebieden van de kwelafhankelijke vegetaties in de vallei van de Tappelbeek (ISB2)	Vlaamse overheid : Agentschap voor Natuur en Bos (ANB)
4A.E.0325	Lokaal beekherstel Molenbeek-Bollaak en Krabbelsloop (fx de creatie van leefgebied voor rivierdonderpad, kleine modderkruiper en beekprik	Provincie Antwerpen
4.B.0071	Implementatie van een uitdoofscenario voor zoneiwaardige weetlandwilijven langs de Molenbeek-Bollaak afwaarts het Viersels Gebroeks	Natuurpunt
4A.E.0336	Oplossen van vismigratieknelpunten op de Molenbeek-Bollaak	Provincie Antwerpen
4A.E.0337	Oplossen van vismigratieknelpunten op de Huisloop	Provincie Antwerpen
3B.L.0324	Sanering van puntlozingen en overstorten op de Tappelbeek opwaarts het Zoerselbos (ISB2)	Gemeente Zoersel, Riooibeheerder : Hidrofilo
4B.L.0348	Beekherstel Lhn Delfte Beek, met opwaarts de EBH	Natuurpunt, Provincie Antwerpen
4B.E.0349	Structuurherstel Tappelbeek Ilnest afwaarts deel	Provincie Antwerpen

Om de goede toestand te behalen in dit gebied zijn ook generieke acties nodig van de sectoren landbouw, huishoudens en bedrijven.

Acties voor de winning, uitbouw en optimalisering van de afvalwaterzuivering maken deel uit van de generieke acties en van de saneringsplannen en rioleringsbeheerplannen uitvoeringsplannen.

gebiedsgerichte werking

Het bekkensecretariaat zet het **integraal project Molenbeek-Bollaak**, dat werd opgestart in 2016, verder. Dit integraal project is een overlegplatform om het halen van de goede ecologische toestand voor het afstroomgebied van de Molenbeek-Bollaak te versnellen en te ondersteunen. Dit gebeurt via het opvolgen van de toestand en de lopende acties, het afstemmen van acties, het zoeken naar consensus en draagvlak, het detecteren en bespreken van knelpunten, enz.

Ontwerp stroomgebiedbeheerplannen

geoloketten

1. geoloket stroomgebiedbeheerplannen
2. geoloket zoneringsplannen en gebiedsdekkende uitvoeringsplannen

Coördinatiecommissie
Integraal Waterbeleid

DE WATERBEHEERPLANNEN IN OPENBAAR ONDERZOEK

Start | Gemeenten | Middenveld | Communicatiemateriaal | Contact

Stroomgebiedbeheerplannen

GEEF MEE VORM AAN DE UITVOERING VAN HET WATERBELEID

Zoeken en reageren

Geoloket
- Geoloket stroomgebiedbeheerplannen
- Overzicht oppervlaktewaterlichamen
- Overzicht grondwaterlichamen
- Overzicht acties
- Geoloket zoneringsplannen en gebiedsdekkende uitvoeringsplannen

Plan-MER

U bent hier: Home / Geoloket

GEOLOKETTEN

Om de uitgebreide informatie die tijdens het openbaar onderzoek voorligt op kaart aan te bieden, werden 2 geoloketten en een aantal daaraan gerelateerde overzichtsta

Geoloket stroomgebiedbeheerplannen

Op het geoloket stroomgebiedbeheerplannen kunt u navigeren naar de verschillende **oppervlaktewaterlichamen** en u kunt de **toestandsbeoordeling** van de waterlichamen en de **beschermde gebieden** raadplegen

- karakterisering,
- doelstellingen,
- druk en impact analyse,
- toestandsbeoordeling,
- kwaliteitsnormen gevaarlijke stoffen,
- toekomstverkenning,
- reductiedoelen en afwijkingen.

U kunt deze gegevens ook per waterlichaam raadplegen via de **tabel** Overzicht oppervlaktewaterlichamen.

Via de **tabel** Overzicht grondwaterlichamen kunt u informatie opvragen over de ligging, de aquiferkenmerken, het landgebruik, de kwantitatieve druk, de chemische druk, de milieudoelstellingen, de monitoring, d

In de stroomgebiedbeheerplannen 2022-2027 worden ook **maatregelen en acties** voorgesteld om de uitdagingen van het Vlaamse waterbeleid aan te pakken. Om een idee te krijgen van de vele acties die in de str visualiseren. Niet alle acties uit de stroomgebiedbeheerplannen kunnen op kaart getoond worden. Sommige acties gelden immers voor heel Vlaanderen (generieke acties) zoals regelgeving of zijn niet plaatsgebon een idee van wat u in de planperiode 2022-2027 mag verwachten.

Wenst u een **volledig overzicht van de acties**, bekijk dan de overzichtstabel van de acties. In dit overzicht krijgt u per bekken de mogelijkheid om de actiefiches van alle verschillende acties te bekijken.

Naast informatie per waterlichaam en de ligging van de geplande acties, kunt u via dit geoloket ook de ligging van de **beschermde gebieden** raadplegen.

Geoloket zoneringsplannen en gebiedsdekkende uitvoeringsplannen

Via het geoloket zoneringsplannen en gebiedsdekkende uitvoeringsplannen vindt u informatie over de herziene zoneringsplannen en over de gebiedsdekkende uitvoeringsplannen.

- Het **zoneringsplan** geeft weer in welke zuiveringszone uw woning gelegen is. In de herziene zoneringsplannen vindt u de zones weer na aanpassingen als gevolg van actualisaties en visiewijzigingen. F **gebiedsdekkende uitvoeringsplannen** geven weer wat de prioriteiten zijn om uitvoering te geven aan de visie van de zoneringsplannen en hoe en door wie dit zal gebeuren.
- In de herziene gebiedsdekkende uitvoeringsplannen is de basisprioritering verfijnd aan de hand van reductiedoelen, rekening houdend met de gebiedsgerichte prioritering van de waterlichamen.

Integraal
Samen werken

Ontwerp stroomgebiedbeheerplannen

geoloketten

1. geoloket stroomgebiedbeheerplannen

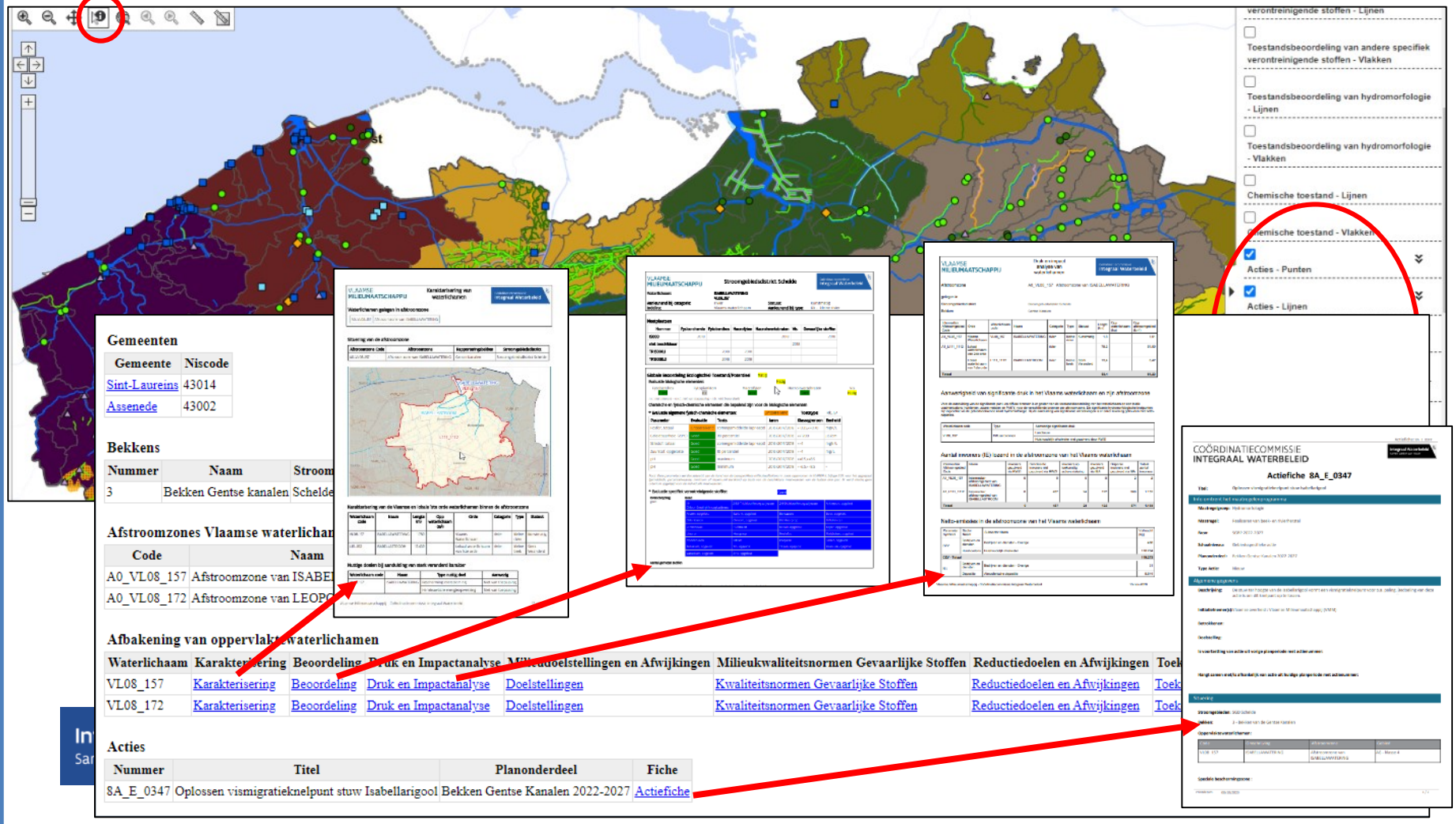

Ontwerp stroomgebiedbeheerplannen
geoloketten

1. geoloket stroomgebiedbeheerplannen

- fiches per oppervlaktewaterlichaam (Vlaamse + lokale)

  ≠ fiches:
  - Karakterisering
  - Doelstellingen
  - Druk- en impact analyse
  - Toestandsbeoordeling
  - Kwaliteitsnormen gevaarlijke stoffen
  - Toekomstverkenning
  - Reductiedoelen per sector + plandoelstellingen
  - afwijkingen

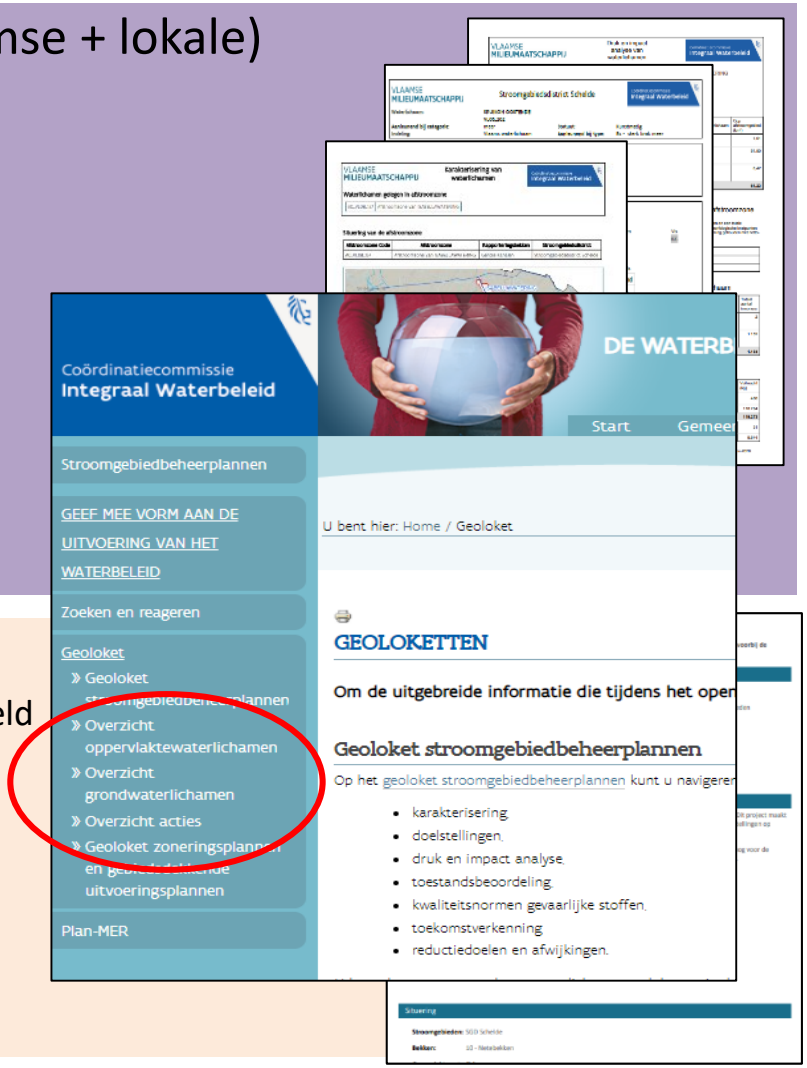

- fiche per acties

  Generieke acties, Waterlichaamspecifieke acties (opgedeeld per bekken), Grondwatersysteemspecifieke acties

Ontwerp stroomgebiedbeheerplannen

geoloketten

1. geoloket stroomgebiedbeheerplannen

- toestandsbeoordeling
- gebiedsgerichte prioritering oppervlaktewater
- beschermde gebieden (HabitatRL, VogelRL, drinkwater, GWATE's)
- actie en waakgebieden grondwater
- …

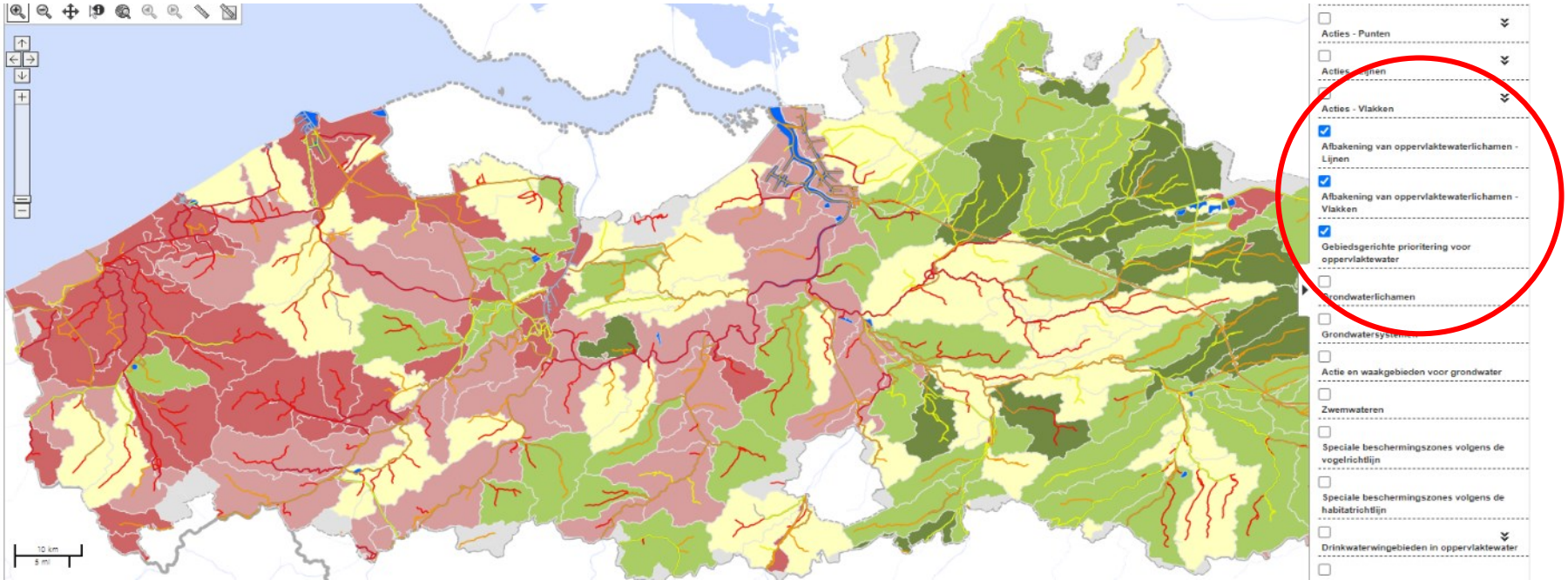

Ontwerp stroomgebiedbeheerplannen

geoloketten

2. geoloket zoneringsplannen en gebiedsdekkende uitvoeringsplannen

- zoneringsplan + gebiedsdekkend uitvoeringsplan
- reductiedoelen: vrachtreducties N_{tot} en P_{tot}
- GUP-projectenlijst
- overzicht te plaatsen IBA's
- toelichtingsdocument



Gebieds-gerichte prioritering	Waterlichaam	WL-code	Categorie	Actor	Vrachtreductie Ptot (kg/jaar)	Vrachtreductie Ntot (kg/jaar)	Inwoners-equivalent
5	DENDER V	VL08_71	Lopend beleid	gemeentelijk	205	1502	296
5	Totaal DENDER V				205	1502	296
6	VONDELBEEK	VL05_75	Lopend beleid	gemeentelijk	21	152	30
6	Totaal VONDELBEEK				21	152	30
Eindtotaal					226	1654	326

Inspraak

zoeken en reageren

www.volvanwater.be

2 onderdelen

- raadpleeg documenten : zoeken op gemeente, bekken of grondwatersysteem
- inspraakformulier : digitaal ingeven van bezwaar of advies

Inspraak

zoeken en reageren

www.volvanwater.be

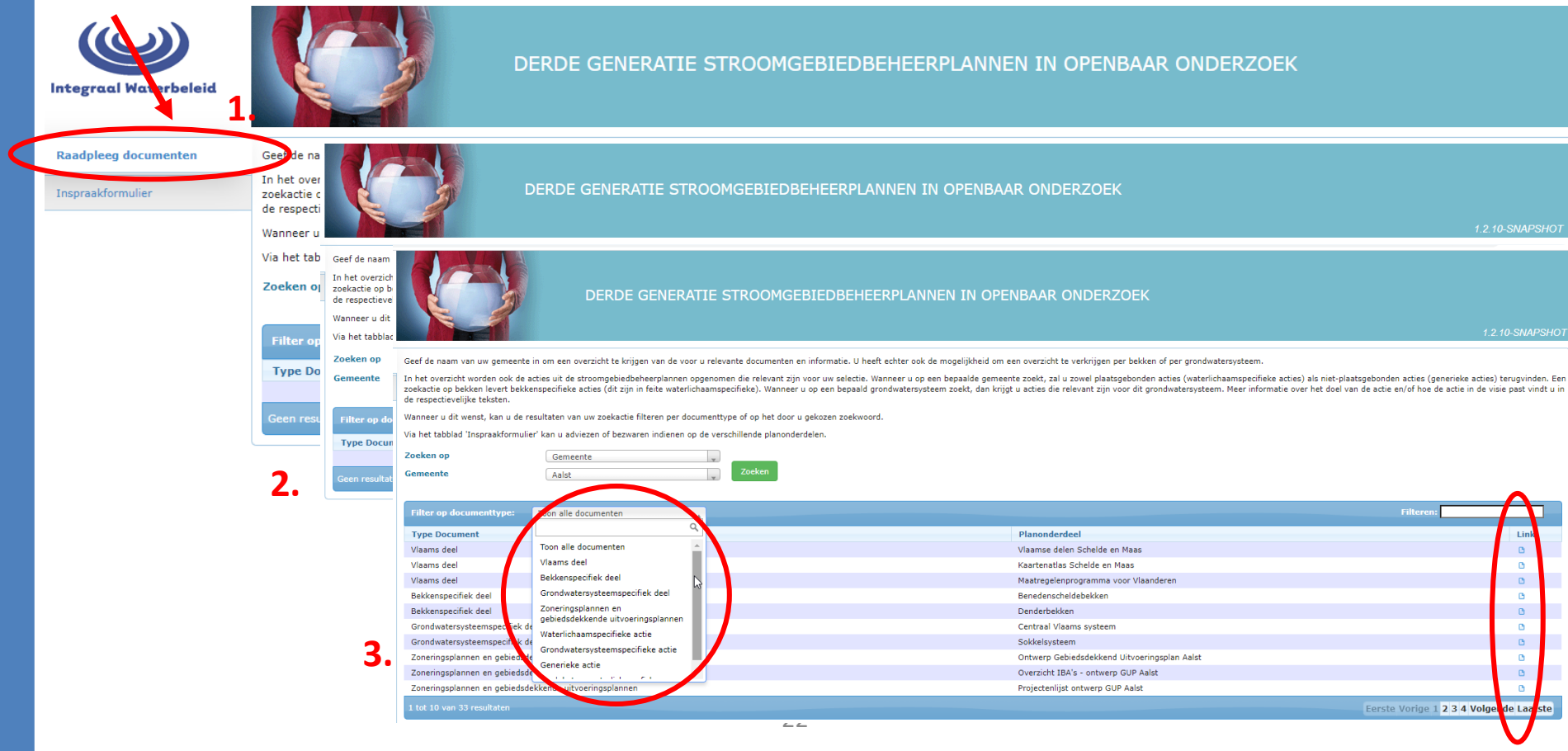

Inspraak

zoeken en reageren

www.volvanwater.be

2.

3. Ga naar inspraakformulier

Inspraak

zoeken en reageren

2 luiken

1. persoonlijke gegevens
2. adviezen & bezwaren

Inspraak

zoeken en reageren

Integraal Waterbeleid

DERDE GENERATIE STROOMGEBIEDBEHEERPLANNE

Raadpleeg documenten

Inspraakformulier

Persoonlijke gegevens | Adviezen & bezwaren

Voeg uw adviezen en/of bezwaren per planonderdeel en per onderwerp toe en dien vervolgens uw volledig inspraakform

Let op: een tussentijds bewaard inspraakformulier wordt niet automatisch ingediend. U moet hiervoor de knop 'D

10 resultaten weergeven

Volgnummer	Planonderdeel	Onderwerp
Geen resultaten om weer te geven		

Nieuw advies of bezwaar

Type plan* Bekkenspecifiek deel

Naam planonderdeel* Benedenscheldebekken

Onderwerp* Oppervlaktewaterkwaliteit

URL of bladzijde

https://sgbp.integraalwaterbeleid.be/bekkens/benedenscheldebekken/drukken/nutrienten-en-zuurstofbindende-stoffen

Formuleer uw advies of bezwaar (enkel tekstueel)*

Lorem ipsum dolor sit amet, consectetur adipiscing elit. Vivamus libero leo, pellentesque ornare, adipiscing vitae, rhoncus commodo, nulla.

- Fusce quis ipsum.
- Nulla neque massa, feugiat sed, commodo in, adipiscing ut, est.

In fermentum mattis **ligula**. Nulla ipsum. Vestibulum condimentum condimentum augue. Nunc purus risus, volutpat sagittis, lobortis at, dignissim sed, sapien. Fusce porttitor iaculis ante. Curabitur eu arcu. Morbi quam purus, tempor eget, ullamcorper feugiat, commodo ullamcorper, neque.

p

* = verplicht in te vullen

Voeg advies/bezwaar toe aan inspraakformulier | Annuleren

Integraal Waterbeleid

Home | Beheerplan Vlaams deel | Bekkenspecifiek deel | Grondwatersystem | Zonerings- en uitvoeringsplannen | Maatregelenprogramma

Home > Bekkenspecifieke delen > Benedenscheldebekken > Drukken > Nutrienten en zuurstofbindende stoffen

Nutriënten en zuurstofbindende stoffen

Nutriënten

Inspraak

zoeken en reageren

Integraal Waterbeleid

DERDE GENERATIE STROOMGEBIEDBEHEERPLANNEN IN OPENBAAR ONDERZOEK

1.2.10-SNAPSHOT

Raadpleeg documenten

Inspraakformulier

Persoonlijke gegevens | Adviezen & bezwaren

Voeg uw adviezen en/of bezwaren per planonderdeel en per onderwerp toe en dien vervolgens uw volledig inspraakformulie
Let op: een tussentijds bewaard inspraakformulier wordt niet automatisch ingediend. U moet hiervoor de knop 'Dien uw insp

10 resultaten weergeven

	Onderwerp	Opmerking
bekken	Oppervlaktewaterkwaliteit	Lorem ipsum dolor sit tesque ornare,...

50 / 130 100%

beoordelingen worden uitgedrukt als een EKC, een waarde op een schaal van 0 tot 1, ingedeeld in 5 klassen. De slechtere jaren scoren onder het gemiddelde (negatieve waarden), de betere jaren boven het gemiddelde (positieve waarden). Een stijgende trend vertoont dan een graduele verandering van negatieve waarden naar positieve waarden. Hieruit kan echter niet afgeleid worden of een welbepaald waterlichaam positief of negatief evolueert, wel dat over het geheel beschouwd de Vlaamse waterlichamen in een bepaald jaar op biologisch vlak beter of slechter scoren.

Figuur 3.2-16 toont voor elk van de biologische kwaliteitselementen de gemiddelde afwijking per jaar ten opzichte van de gemiddelde EKC van alle jaren over de periode 2007 tot 2018. Vanaf 2010 vertonen 4 van de 5 biologische parameters (macro-invertebraten, macrofyten, vissen en fytobenthos) een duidelijke vooruitgang. Enkel voor fytoplankton, waarbij het weliswaar over een beperkter aantal bemeten waterlichamen gaat, is dat niet het geval.

Voor vier biologische kwaliteitselementen – macro-invertebraten, macrofyten, vissen en fytobenthos – zet de verbetering zich dus met de jaren door. De sterkste verbetering wordt genoteerd voor macro-invertebraten, met een verschil van 0,12 EKC tussen 2008 en 2018. Voor de Vlaamse oppervlaktewateren is er dus een verbetering merkbaar van ongeveer een halve kwaliteitsklasse in ongeveer een decennium. Dit houdt dan in dat zowel de kwaliteitstoestand van bepaalde waterlichamen verder kan verbeteren als dat er meer waterlichamen kunnen verbeteren. Het resultaat gaat samen met een verbeterde fysisch-chemische kwaliteit wat betreft nutriënten en zuurstofhuishouding, ook al is er voor geleidbaarheid en temperatuur wel een licht ongunstige trend op te tekenen (zie verder).

Figuur 3.2-16: Gemiddelde afwijking per jaar ten opzichte van het gemiddelde over alle jaren voor de biologische kwaliteitselementen over de periode 2007 tot 2018. MI: macro-invertebraten; MF: macrofyten; VIS: vissen; FP: fytoplankton; FB: fytobenthos

BQE VL 2007-18

	2007	2008	2009	2010	2011	2012	2013	2014	2015	2016	2017	2018
MI	0.08	-0.06	-0.04	-0.02	-0.03	-0.01	-0.01	0.02	0.04	0.02	0.05	0.06
MF	-0.04	-0.05	-0.05	0.02	-0.01	0.01	0.00	0.04	0.07	0.02	0.05	0.02
VIS	-0.01	-0.05	-0.06	-0.05	-0.02	0.01	0.03	0.02	0.04	0.03	0.03	0.04
FP	0.03	0.01	-0.01	0.01	-0.05	0.08	-0.04	0.05	0.01	0.05	-0.08	-0.03
FB	0.00	-0.04	-0.02	-0.06	-0.03	-0.02	-0.01	0.05	-0.02	0.06	0.08	0.06

Doelstellingen en beoordelingen

In **hoofdstuk 3** worden de milieudoelstellingen van het beheerplan en de beoordeling van de huidige toestand beschreven.

Het **eerste deel** beschrijft de **kwalitetsdoelstellingen voor oppervlaktewater, de kwalitets- en kwantiteitsdoelstellingen voor overstromingsrisicobeheer- en watertekortbeheerdoelstellingen**

De doelstellingen worden gebruikers en indien nodig worden aangepastingen voorgesteld of worden deze immiddels aangepaard. De ecologische randsoeleingen worden beschreven voor volgende onderdelen:

- de ecologische en chemische toestand/potentiaal voor oppervlaktewater (zowel voor natuurlijke als sterk veranderde en kunstmatige)
- kwantiteitsdoelstellingen voor grachten
- overstromingsrisicobeheerdoelstellingen en watertekortbeheerdoelstellingen
- strengere doelstellingen voor beschermde gebieden oppervlaktewater en grondwater (o.a. drinkwater en natuur)

Een **tweede deel** van de hoofdstuk beschrijft **de meetnetten en de monitoringprogramma's** voor oppervlaktewater, grondwater en waterbodems en wat de resultaten ervan samen in het kader van de toestandsbeoordeling voor:

- de ecologische toestand voor oppervlaktewater, m.b.v. een analyse van de trend en de significante vooruitgang en mijdelijke achteruitgang
- de chemische toestand voor oppervlaktewater
- de chemische en kwantitatieve toestand voor grondwater
- het overstromingsrisico
- watertekort
- de beschermde gebieden voor o.a. drinkwater en natuur
- sediment/waterbodem en kwaliteit van waterbodems

Deze resultaten worden geaggregeerd op Vlaams niveau, per stroomgebied, per bekken of per grondwaterlichaam.

Doelstellingen en beoordelingen

Doelstellingen en beoordelingen - bijlagen

Nieuw advies of bezwaar

Type plan* Vlaams deel

Naam planonderdeel* Vlaamse delen Schelde en Maas

Onderwerp* Doelstellingen en afwijkingen

URL of bladzijde

pagina 50

Formuleer uw advies of bezwaar (enkel tekstueel)*

Lorem ipsum dolor sit amet, consectetur adipisicing elit, sed do eiusmod tempor incididunt ut labore et dolore magna aliqua. Ut enim ad minim veniam, quis nostrud exercitation ullamco laboris nisi ut *aliquip* ex ea commodo consequat. Duis aute irure dolor in reprehenderit in voluptate velit esse cillum dolore eu fugiat nulla pariatur. Excepteur sint occaecat cupidatat non proident, sunt in culpa qui officia deserunt mollit anim id est laborum.

p

* = *verplicht in te vullen*

Voeg advies/bezwaar toe aan inspraakformulier | Annuleren

Inspraak

zoeken en reageren

Inspraak

zoeken en reageren

Integraal Waterbeleid

DERDE GENERATIE STROOMGEBIEDBEHEERPLANNEN IN OPENBAAR ONDERZOEK

1.2.10-SNAPSHOT

Raadpleeg documenten

Inspraakformulier

Persoonlijke gegevens | Adviezen & bezwaren

Voeg uw adviezen en/of bezwaren per planonderdeel en per onderwerp toe en dien vervolgens uw volledig inspraakformulier in één keer in. U kan ook uw inspraakformulier tussentijds bewaren om er op een later tijdstip aan verder te werken.
Let op: een tussentijds bewaard inspraakformulier wordt niet automatisch ingediend. U moet hiervoor de knop 'Dien uw inspraakformulier in' gebruiken !

10 resultaten weergeven

Volgnummer	Planonderdeel	Onderwerp	Opmerking	URL of bladzijde	Cluster/GUP nr	
1	Benedenscheldebekken	Oppervlaktewaterkwaliteit	Lorem ipsum dolor sit amet, consectetur adipiscing elit. Vivamus libero leo, pellen tesque ornare,...	https://sgbp.integraalwaterbeleid.be/bekkens/bened enscheldebekken/drukken/nutrienten-en-zuurstofb...		
			Lorem ipsum dolor sit amet, consectetur adipisicing elit, sed do eiusmod tempor i			

Laatste

kformulier in

Indienen van het inspraakformulier

U reageert als	Bedrijf	Straat	Kerkstraat
Naam bedrijf of organisatie	Test	Huisnummer	40
		Postcode	9300
		Gemeente	Aalst
		Email	koen.peeters@test.be

Advies/bezwaar

Volgnummer	Type plan	Planonderdeel	Onderwerp	URL of bladzijde
1	Bekkenspecifiek deel	Benedenscheldebekken	Oppervlaktewaterkwaliteit	https://sgbp.integraalwaterbeleid.be/bekkens/benedenschel debekken/drukken/nutrienten-en-zuurstofbindende-stoffen

Opmerking

Lorem ipsum dolor sit amet, consectetur adipiscing elit. Vivamus libero leo, pellentesque ornare, adipiscing vitae, rhoncus commodo, nulla.

- Fusce quis ipsum.
- Nulla neque massa, feugiat sed, commodo in, adipiscing ut, est.

In fermentum mattis **ligula**. Nulla ipsum. Vestibulum condimentum condimentum augue. Nunc purus risus, volutpat sagittis, lobortis at, dignissim sed, sapien. Fusce porttitor iaculis ante. Curabitur eu arcu. Morbi quam purus, tempor eget, ullamcorper feugiat, commodo ullamcorper, neque.

Volgnummer	Type plan	Planonderdeel	Onderwerp	URL of bladzijde
2	Vlaams deel	Vlaamse delen Schelde en Maas	Doelstellingen en afwijkingen	pagina 50

Opmerking

Lorem ipsum dolor sit amet, consectetur adipisicing elit, sed do eiusmod tempor incididunt ut labore et dolore magna aliqua. Ut enim ad minim veniam, quis nostrud exercitation ullamco laboris nisi ut *aliquip* ex ea commodo consequat. Duis aute irure dolor in reprehenderit in voluptate velit esse cillum dolore eu fugiat nulla pariatur. Excepteur sint occaecat cupidatat non proident, sunt in culpa qui officia deserunt mollit anim id est laborum.

Indienen | Annuleren

Inspraak

zoeken en reageren

indiencode

overwegingsdocument

meer info:

www.volvanwater.be

contacteer het CIW-secretariaat
of uw bekkensecretariaat