



Voorlopige aanduiding

Watergevoelig openruimtegebied 'Steenkerke WUG Zuid'

in Veurne

Bijlage I: grafisch plan

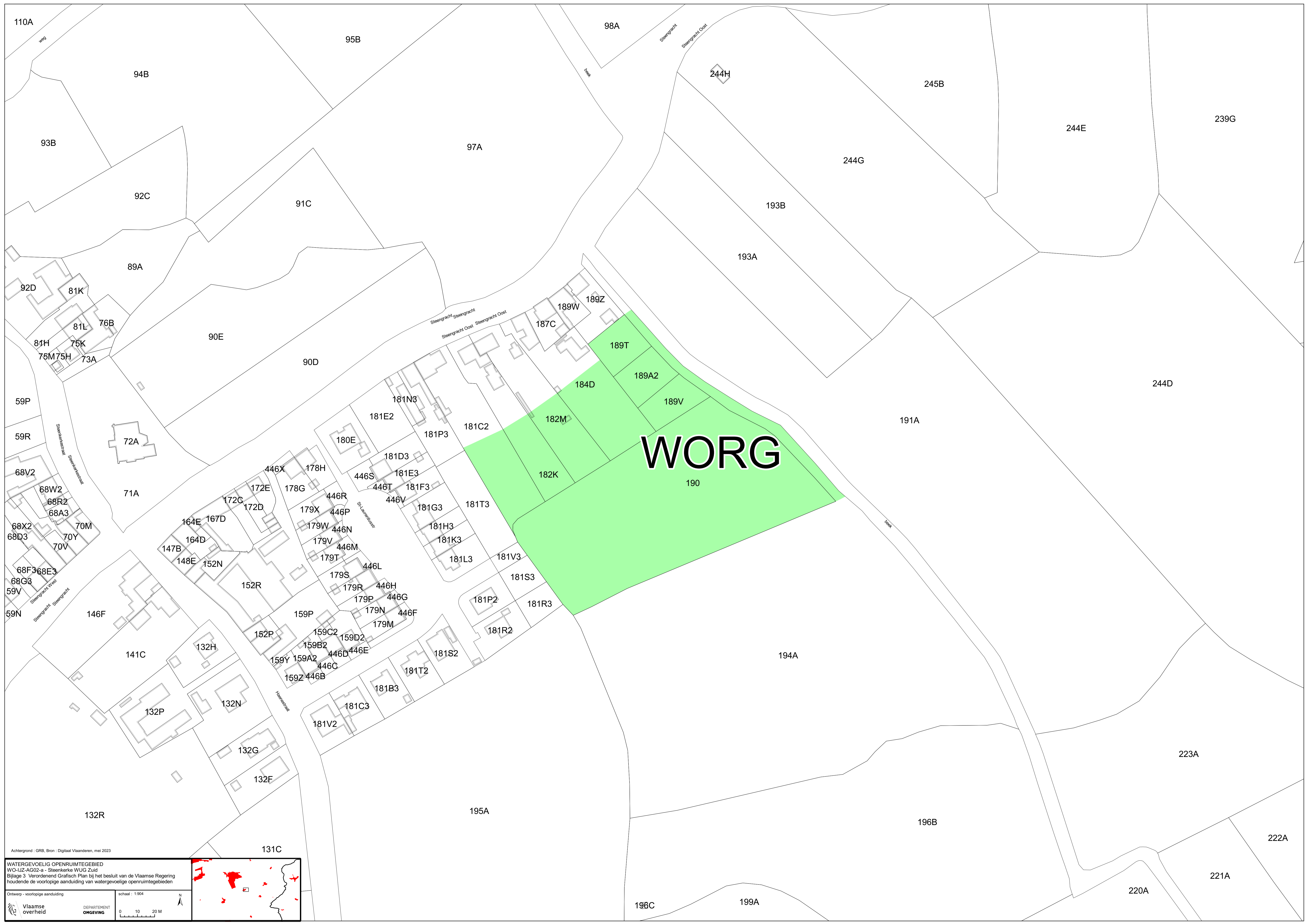
Gezien om gevoegd te worden bij het besluit van de Vlaamse Regering van 13 oktober 2023 houdende de voorlopige aanduiding van het watergevoelig openruimtegebied 'Steenkerke WUG Zuid'.

Brussel, 13 oktober 2023

de minister-president van de Vlaamse Regering de Vlaamse minister van Justitie en Handhaving,
Omgeving, Energie en Toerisme

Jan JAMBON

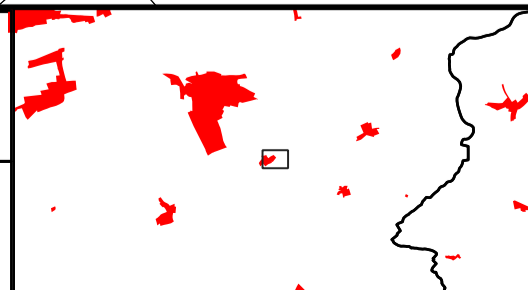
Zuhal DEMIR




WORG

Achtergrond : GRB, Bron : Digitaal Vlaanderen, mei 2023

WATERGEOVOELIG OPENRUIMTEGEBIED
 WO-IJZ-AG02-a - Steenkerke WUG Zuid
 Bijlage 3 Verordening Grafisch Plan bij het besluit van de Vlaamse Regering houdende de voorlopige aanduiding van watergevoelige openruimtegebieden



Ontwerp - voorlopige aanduiding schaal : 1:904

 **Vlaamse overheid** DEPARTEMENT **OMGEVING**

0 10 20 M

